

Les ressources cartographiques sur l'océan Indien aux Archives départementales de La Réunion

Damien Vaisse*

(article publié dans *Entre terres et mers, cartographies du Sud-Ouest de l'océan Indien : de la carte ancienne aux projets d'atlas contemporains. Actes du Grand Séminaire de l'océan Indien 2016*, dir. Christian Germanaz et Serge Bouchet, Saint-Denis, Université de La Réunion / Saint-André, Epica éditions, 2017, p. 41-49)

RÉSUMÉ : Au travers des fonds et collections conservés aux Archives départementales de La Réunion, on peut suivre les principaux jalons de la cartographie générale de l'île, depuis Flacourt jusqu'à l'IGN. Mais ce sont surtout les plans particuliers, le plus souvent manuscrits, conservés dans les fonds anciens, les séries modernes et contemporaines, et les fonds privés entrés par dons, dépôts ou achats, qui constituent la richesse et la singularité des ressources des Archives départementales de La Réunion. Le panorama dressé ici donne une première orientation aux chercheurs sur ces corpus, qui sont par ailleurs progressivement numérisés et mis en ligne sur le site de l'Iconothèque de l'océan Indien.



Les archives coloniales, établies dès 1793¹, avant même la loi du 5 brumaire an V (26 octobre 1796) qui créait en métropole les archives départementales, n'ont cessé de s'enrichir, malgré leur histoire mouvementée. D'abord dispersées dans différents locaux, elles furent transférées en 1939 dans un nouveau bâtiment rue Roland Garros destiné à abriter à la fois la bibliothèque et les archives coloniales, et qui est aujourd'hui la Bibliothèque départementales de La Réunion. La loi de départementalisation conduisit à la création d'un service d'archives départementales, dirigé à partir de 1952 par Yves Pérotin. Pour faire face à l'engorgement des locaux, un bâtiment neuf fut inauguré au Chaudron en 1971. Les archives furent à nouveau transférées dans un bâtiment plus vaste à Champ-Fleuri, ouvert en 2001.

* Conservateur en chef du patrimoine, directeur des Archives départementales de La Réunion.

¹ Arrêté de l'assemblée coloniale du 17 août 1793 (Archives départementales de La Réunion, L 52).

Aux fonds de la Compagnie des Indes et de la période coloniale sont venus s'ajouter de multiples versements contemporains et des documents et fonds d'origine privée, entrés par don, dépôt ou achat.

L'occasion est donnée ici de dresser un tableau d'ensemble des fonds et collections de cartes et plans pour guider le chercheur et signaler les richesses et les spécificités des Archives départementales de La Réunion.

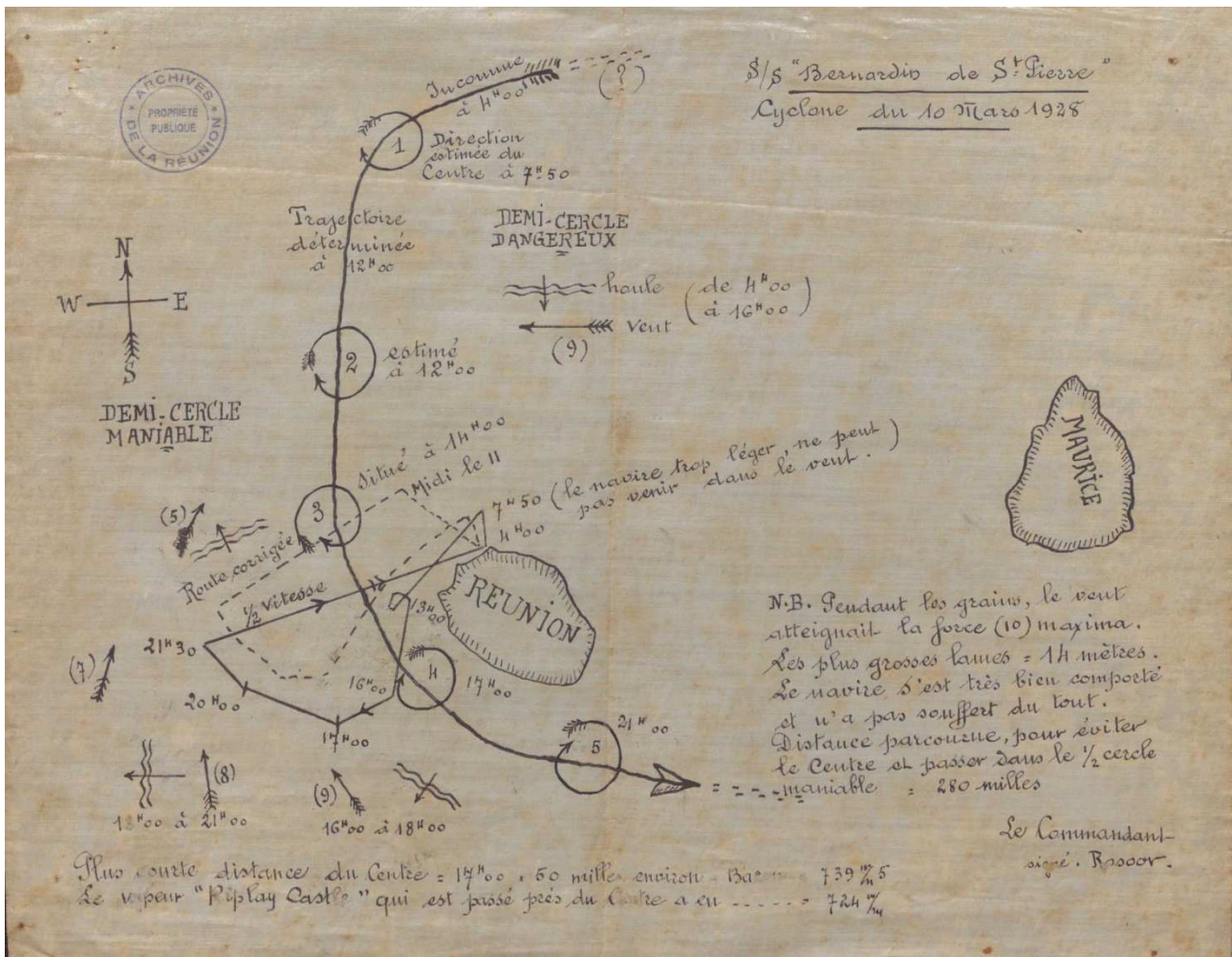
Archives publiques

Dans les archives publiques, les séries antérieures à 1815 contiennent, en très petit nombre, des plans sommaires joints à des procès-verbaux d'arpentage, de mesurage et d'abornement, et quelques plans d'édifices. Le plus ancien plan semble être celui qui est joint au procès-verbal de mesurage des terres des héritiers Elie Lebreton au Bernica, daté du 15 juillet 1728 (C° 2154).

Albert Lougnon a par ailleurs intégré à la série C°, consacrée au fonds de la Compagnie des Indes, un album de photographies en 24 planches, faites à Paris en 1938 sous sa direction, d'un certain nombre de documents, essentiellement des cartes et plans, existant alors aux archives du ministère de la France d'Outre-Mer, au dépôt des cartes et plans de la Marine, aux Archives nationales ou à la Bibliothèque nationale (C° 2808).

Les « séries modernes » (1815-1947) du cadre de classement qui contiennent des cartes et plans sont globalement les mêmes que celles d'un service d'archives départementales de métropole :

- Série K (arrêtés et décisions des gouverneurs, archives des conseils) : ponctuellement, cartes et plans d'édifices publics et privés.
- Sous-série 1 M (administration générale) : plans de bâtiments civils et militaires, ports et aérodromes, cartes jointes aux recensements des dégâts des cyclones. Le commandant du paquebot *Bernardin de Saint-Pierre* adressa ainsi un courrier au gouverneur de La Réunion avec un schéma du cyclone du 10 mars 1928, « tel que je l'ai apprécié, ressenti et... vaincu » (carte 1).
- Sous-série 5 M (santé publique et hygiène) : plans joints aux dossiers d'enquêtes sur les établissements dangereux et insalubres.
- Sous-série 7 M (agriculture, eaux et forêts) : forêts domaniales.
- Sous-série 9 M (industrie) : plans joints à des autorisations d'installation d'industries.
- Série N (conseil général, conseil colonial) : ponctuellement, carte et plans d'édifices publics et privés.



Carte 1. Cyclone du 10 mars 1928, par le commandant du *Bernardin de Saint-Pierre*.

Archives départementales de La Réunion, 1 M 4083.

- Série O (administration communale) : édifices communaux, concessions et travaux de canalisation des eaux (carte 2), voirie communale.
- Sous-série 2 Q (domaines) : nombreux plans. Sous la cote 2 Q 11 figure par exemple une copie, en mauvais état, du plan terrier de Saint-Pierre dressé par Selhausen en 1816.
- Série S (travaux publics et transports) : routes, canaux, chemins de fer, édifices publics.
- Série T (instruction publique) : plans d'école.
- Série V (cultes) : immeubles et bâtiments diocésains et paroissiaux.

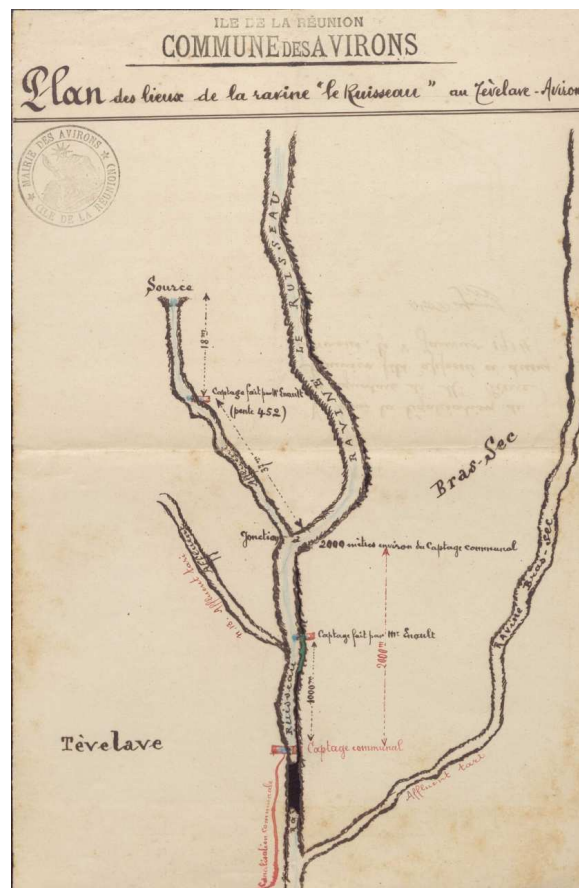
Dans cette énumération, on remarquera l'absence de la sous-série 3 P consacrée au cadastre. Elle ne contient en effet que des matrices, les plus anciennes remontant à 1873. Les tous premiers travaux d'établissement des plans cadastraux ne commencèrent qu'en 1959.

Carte 2. Plan des captages de la ravine Le Ruisseau (commune des Avirons), 1914. Archives départementales de La Réunion, 2 O 20.

Dans l'état actuel d'avancement des inventaires, il serait hasardeux de vouloir dresser un tableau d'ensemble des cartes et plans conservés dans les archives publiques depuis la départementalisation (série W).

Fonds privés

Dans les documents isolés et petits fonds d'origine privée, on trouvera ponctuellement quelques cartes et plans, comme cette pelure du milieu du XIX^e s. sur laquelle un membre de la famille de Villèle a décalqué une carte de la Réunion et y a localisé ses domaines (1 J 227/2).



Plusieurs fonds d'architectes sont conservés aux Archives départementales : ceux de Jean Bossu (27 J), Jean-Michel Bossu (45 J), Michel Marot et Daniel Tremblot (103 Fi), et Jacques Zahar (28 J).

Elève de Le Corbusier, Jean Bossu (1912-1983) ouvrit une antenne de son agence à Saint-Denis, à la suite de la commande de l'école d'agriculture de Saint-Joseph en 1949. Jusqu'à sa fermeture en 1979, Jean Bossu conçut près de 300 projets, réalisés ou non, introduisant sur l'île une modernité d'avant-garde. Outre les archives de son père, Jean-Michel Bossu a donné aux Archives départementales les archives de ses propres réalisations à La Réunion, comme responsable des études et suivis de chantier au cabinet Jean Bossu (1969-1972), puis au sein de son propre atelier d'architecture (1975-1980).

Les quelque 150 plans des architectes Marot et Tremblot proviennent des Archives départementales de l'Aube, auxquelles M. Marot avait remis les archives du cabinet d'architectes MTA suite à la cessation de son activité. Avec son accord, les plans concernant son activité dans l'île, entre 1966 et 1977, ont été donnés aux Archives départementales de La Réunion en 2000.

Quant aux documents déposés par Jacques Zahar, ils couvrent les activités de son agence dyonisienne d'architecture Design & Archi pour la période 1994-1999.

Les archives d'une entreprise de bâtiment et travaux publics, la SEGEFOM, ont été remises aux Archives départementales lors du rachat par la société GTOI (Grands travaux de l'océan Indien). Conservés dans la sous-série 18 J, les dossiers de travaux concernent toute l'île pour la période 1965-1981.

Deux autres fonds privés contiennent en nombre des cartes et plans : celui du Chemin de fer et port de la Réunion (CFR), et celui de la compagnie française des sucreries (11 J).

Constituée en 1878, la compagnie du Chemin de fer et port de La Réunion cessa d'exister en 1963 après avoir connu des difficultés financières. Près de 450 mètres linéaires de ses archives sont conservés aux Archives départementales.

La Compagnie française de sucrerie, issue du Crédit foncier colonial devenu en 1922 Société anonyme des sucreries coloniales, cessa ses activités en 1973. Dans ses dossiers remis aux Archives départementales à cette date figurent des plans de terrains et de machines de nombreuses usines de l'île depuis le XIX^e siècle.

Enfin, des cartes et plans isolés d'origine privée ont été rangés géographiquement dans la sous-série 2 Fi : 2 Fi 25 (Réunion), 2 Fi 28 (Afrique de l'Est), 2 Fi 29 (Comores et Mayotte), 2 Fi 31 (Inde), 2 Fi 33 (Kerguelen), 2 Fi 34 (Madagascar) et 2 Fi 35 (Maurice). On y trouve en tout 25 cartes gravées du XVII^e au XIX^e siècles, extraites d'ouvrages ou d'atlas français, allemands, anglais et néerlandais.

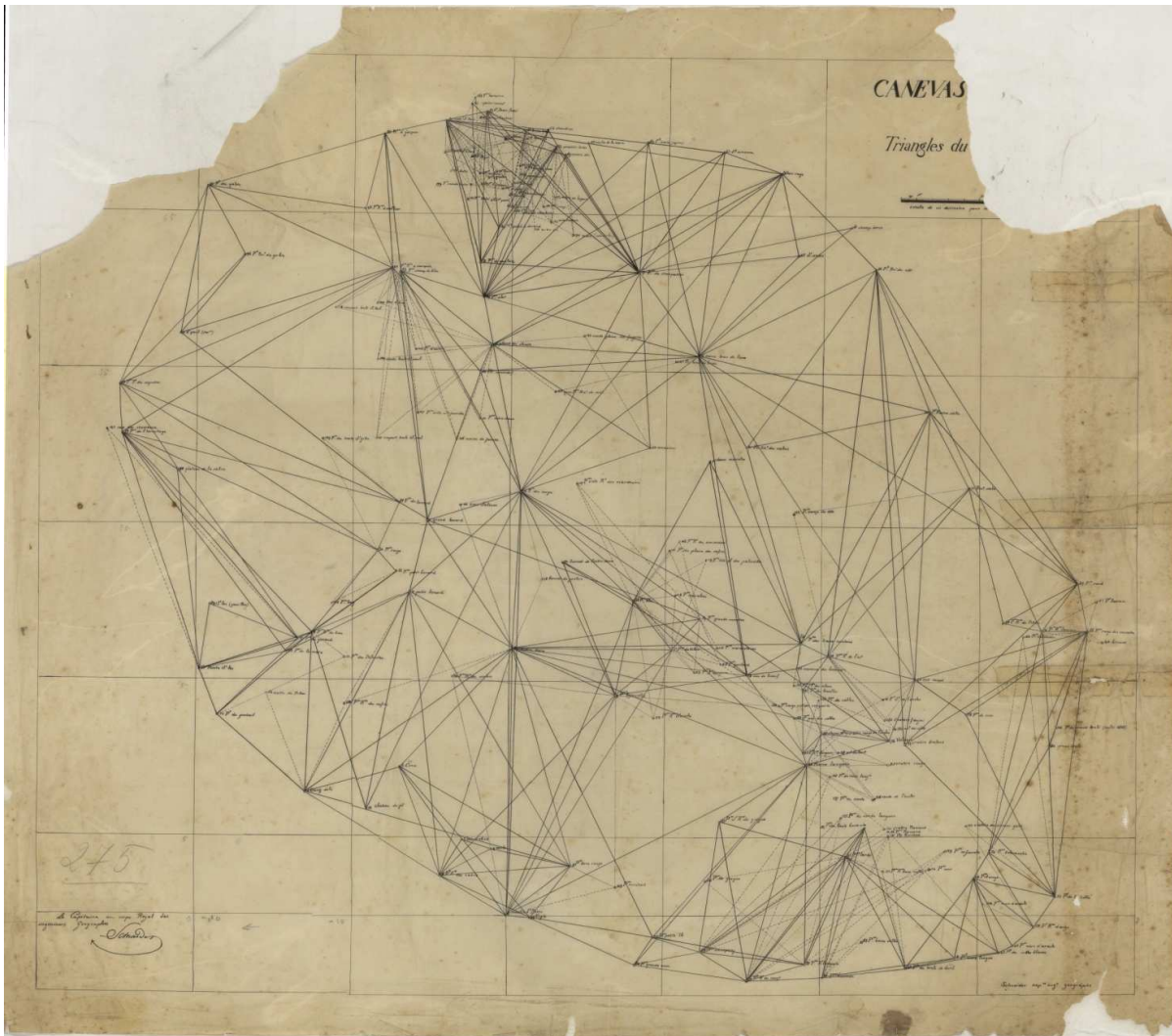
Collection factice de cartes et plans (série CP)

Une série non conforme au cadre de classement des archives départementales a été constituée dans les années 1980 et 1990, la série CP. Elle contient des cartes et plans de grand format prélevés dans des versements ou des vracs d'archives publiques, qui auraient dû être cotés dans les séries modernes et contemporaines (notamment séries M, Q, S, T et W), et d'archives privées, dont la place était en série Fi, ou en série J s'ils venaient en complément d'autres dossiers.

La constitution de cette série a eu pour conséquence de distraire des dossiers d'archives publiques des cartes et plans dont il est aujourd'hui difficile de retrouver l'origine et le contexte de production. Elle continue d'être alimentée, mais seulement par des cartes et plans isolés et d'origine privée, quel que soit leur format.

Elle contient actuellement quelque 1350 articles. Parmi eux, une centaine de cartes générales de La Réunion ou de l'océan Indien, qui sont en quasi-totalité des cartes imprimées, du XVIII^e au XX^e siècle, dont il existe ailleurs de nombreux autres exemplaires.

Une carte manuscrite mérite cependant une mention particulière : le plan de triangulation de l'île réalisé vers 1823-1825 par Schneider, capitaine au corps royal des ingénieurs (carte 3).



Carte 3. Plan de triangulation de La Réunion par Schneider. Archives départementales de La Réunion, CP 1016.

Bibliothèque

La bibliothèque des Archives départementales conserve des cartes insérées dans des volumes et des atlas, et notamment l'*Histoire de la Grande Isle Madagascar* de Flacourt (1661)², les *Voyages et aventures de François Leguat* (carte de 1691)³, *Le Neptune oriental* de Jean Baptiste d'Après de

² BIB 164, BIB 165 et GF 110 pour un album factice rassemblant uniquement les planches d'un exemplaire.

³ BIB 4/1 et BIB 1425.

Mannevillette (1745)⁴ et le *Voyage dans les quatre principales îles des mers d'Afrique* de Bory de Saint-Vincent (1804)⁵



Les Archives départementales de La Réunion disposent d'une collection presque complète des cartes imprimées représentant les principaux jalons de la cartographie de l'île⁶, depuis la carte de 1661 de Flacourt jusqu'à la mise à jour de la carte de Lépervanche par le Service géographique de Madagascar, avant la création de l'IGN en 1940 et la publication de sa première carte de l'île en 1957.

Mais ces cartes imprimées sont pour la plupart aussi conservées ailleurs voire consultables en ligne. La richesse et la spécificité des cartes et plans des Archives de La Réunion résident davantage dans la présence de nombreux plans particuliers, plus difficile à repérer et à dénombrer, qui ont été réalisés et reçus par les services publics de l'île et les acteurs privés. Même pour les périodes anciennes, les fonds sont susceptibles de s'accroître par d'heureuses trouvailles : les Archives viennent ainsi de faire l'acquisition à Maurice d'un *Plan de la ville et banlieue de Saint-Denis de l'isle de Bourbon*, dressé par Pierre-Antoine Marçon, vraisemblablement en 1823, qui positionne les lignes de défense réalisées ou projetées.

Pour faciliter la diffusion de ces ressources auprès du plus grand nombre, et permettre aux chercheurs de les croiser avec les documents conservés notamment aux Archives nationales d'outre-mer et à la Bibliothèque nationale de France, les chantiers de numérisation engagés sur ces corpus se poursuivent, la consultation des documents se faisant sur le site de l'Iconothèque de l'océan Indien⁷.

Bibliographie

GERMANAZ (Christian), « Les représentations cartographiques » dans CADET (Frédéric) (dir.), *Atlas de La Réunion*, Saint-Denis : Université de La Réunion / Institut national de la statistique et des études économiques, p. 16-19.

GERMANAZ (Christian), « Un tour des cartes de Bourbon : matériaux pour une histoire de la représentation cartographique de La Réunion », *Académie de l'île de La Réunion*, vol. 32, p. 47-73.

⁴ GF 120.

⁵ GF 114.

⁶ Recensés dans l'*Atlas de La Réunion* (Germanaz 2003) et « Un tour des cartes de l'île Bourbon... » (Germanaz 2016).

⁷ www.ihoi.org : 238 cartes et plans des Archives départementales sont ainsi consultables en ligne, provenant majoritairement des séries CP et 2 Fi.